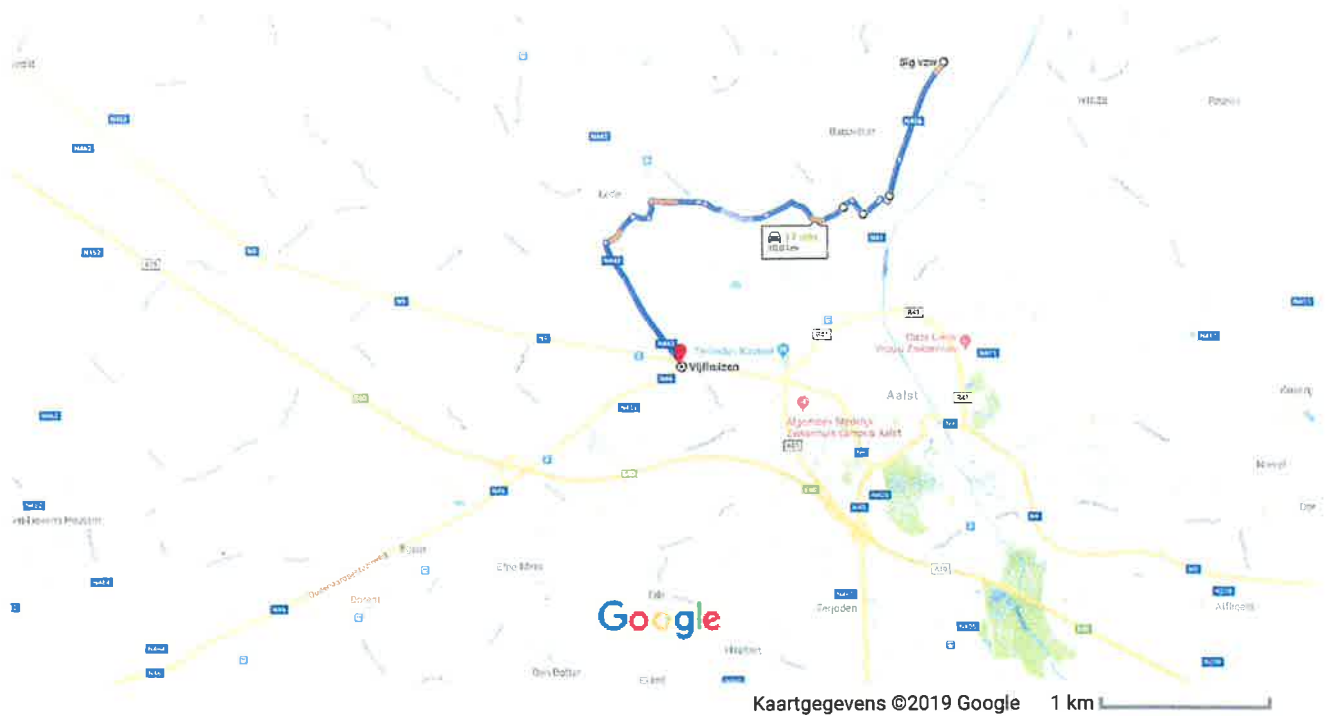




Sig vzw, Pachthofstraat, Gijzegem (Aalst) Auto 10,0 km, 17 min.  
naar Vijfhuizen, 9420 Erpe-Mere



## Sig vzw

Pachthofstraat 1, 9308 Gijzegem (Aalst)

### Neem de Steenweg naar Oudegem/N406 naar de Hekkestraat

3 min. (2,3 km)

- ↑ 1. Rijd naar het zuidwesten op de Steenweg naar Oudegem/de N406, richting de Herdersem

1,7 km

- ↑ 2. Weg vervolgen naar de Dekkersweg/de N41

650 m

### Neem de Mottantstraat en Karel van Der Slotenstraat naar de Kortenhoekstraat

2 min. (900 m)

- ↪ 3. Sla rechtsaf naar de Hekkestraat

130 m

- ↶ 4. Sla linksaf naar de Steenweg op Dendermonde

50 m

- ↪ 5. Sla rechtsaf naar de Mottantstraat

300 m

- ↪ 6. Sla rechtsaf naar de Karel van Der Slotenstraat



280 m

- ↶ 7. Sla linksaf naar de Maurits de Smetstraat

140 m






**Volg de Kortenhoekstraat en Steenstraat naar de Broeder de Saedeleerstraat in Lede**

4 min. (2,6 km)

- 8. Flauwe bocht naar links naar de Kortenhoekstraat  
  Weg met een gedeelte voor beperkt verkeer
- 9. Weg vervolgen naar de Steenstraat  
 1,5 km
- 10. Weg vervolgen naar de Broeder de Saedeleerstraat  
 1,0 km
- 98 m





**Ga verder op de Broeder de Saedeleerstraat. Neem de Ommeganglaan naar de Hoogstraat/N442**

4 min. (1,9 km)

- 11. Ga rechtdoor om op de Broeder de Saedeleerstraat te blijven  
 750 m
- 12. Sla linksaf naar de Olmendreefrede  
 270 m
- 13. Sla rechtsaf naar de Dr. Moenslaan  
 250 m
- 14. Sla linksaf naar de Bellaertstraat  
 26 m
- 15. Flauwe bocht naar rechts naar de Ommeganglaan  
 600 m

**Volg de N442 naar de Vijfhuizen in Erpe-Mere**

4 min. (2,3 km)

- 16. Sla linksaf naar de Hoogstraat/de N442  
  Ga verder op de N442
- 17. Weg vervolgen naar de Oudenaardsesteenweg/de N46  
 2,2 km
- 18. Sla linksaf naar de Vijfhuizen  
 93 m
- 27 sec. (40 m)

**Vijfhuizen**

9420 Erpe-Mere